


Büro Suldén
 Ufficio di Solda
 Hauptstraße 72
 Via Principale 72
 I-39029 Suldén/Solda
 Tel. +39 0473 613015
 Fax +39 0473 613182
 info@ortlergebiet.it


Büro Gomagoi
 Ufficio di Gomagoi
 I-39029 Gomagoi
 Tel. +39 348 6183112
 info@ortlergebiet.it



In der Kulturregion Vinschgau
 Ortles in Val Venosta, dove la cultura è di casa
 In the culture region of Venosta Valley

Ortler Stelvio National Park
 TAPPEINER.

Ortler Stelvio National Park
 In der Kulturregion Vinschgau
 Ortles in Val Venosta, dove la cultura è di casa
 In the culture region of Venosta Valley



L ZUR FURKELHÜTTE / AL RIF. FORCOLA
 Start: Fraggles - Furkelhütte/Rif. Forcola
 2 → 4 → 4a → 7
 2h → 2h 12 km 600 m 600 m 2275 m

M ZUR STILFSER ALM / ALLA MALGA STELVIO
 Start: Stilfs / Stelvio - Stilfser Alm / Malga Stelvio
 11 → 4 → 6
 3,5h → 1,5h 11,6 km 925 m 925 m 2173 m

N ZU DEN HL. DREI BRUNNEN / ALLE TRE FONTANE SANTE
 Start: Naturatrafoi - Hl. Drei Brunnen / Tre Fontane Sante
 18 → 9 → 18
 2h → 1h 6,4 km 280 m 280 m 1817 m

O FRANZESHÖHE / SOTTO STELVIO
 Start: Camping Trafoi / Campeggio Trafoi - Franzeshöhe / Sotto Stelvio
 10 → 18 → 12 → 16
 2h → 2h 9,6 km 760 m 760 m 2282 m

P ZUR OBEREN TARTSCHER ALM / ALLA MALGA TARRES DI SOPRA
 Start: Trafoi - Obere Tartscher Alm / Malga Tarres di Sopra
 17 → 12 → 20 → 12 → 16
 3,5h → 2h 12,2 km 970 m 970 m 2484 m

Q GOLDSEEWEG / SENTIERO LAGO D'ORO
 Start: Stilfserjoch / Passo Stelvio - Furkelhütte / Rif. Forcola
 20
 3,5h → 8 km 100 m 700 m 2852 m

R ZUR FURKELHÜTTE / AL RIF. FORCOLA
 Start: Stilfs / Stelvio - Prad / Prato
 11 → 34
 2,5h → 6 km 100 m 500 m 1480 m



HÜTTEN - EINKEHREN / RIFUGI - RISTORI / ALPINE HUTS - REST STOPS			
1	Berghütte Rif. Borletti 2188 m	+39 338 3877344	www.ortler.it
2	Untere Tartscher Alm Malga Tarres di Sotto 1908 m		www.ortler.it
3	Furkelhütte Rif. Forcola 2153 m	+39 335 6830144	www.seilbahnsuldén.it
4	Obere Stilsfer Alm Malga Stelvio 2079 m	+39 0473 421575 +39 348 9136807	www.ortler.it
5	Payer Hütte Rif. Payer 3020 m	+39 0473 613010	www.payerhuette.com
6	Tabarettahütte Rif. Tabaretta 2556 m	+39 347 2614872	www.tabaretta.com
7	Hintergrathütte Rif. Coston 2661 m	+39 0473 613188	www.hintergrathuette.com
8	Schaubachhütte Rif. Città di Milano 2581 m	+39 0473 613002	www.schaubachhuette.it
9	Kälberalm Malga Vitelli 2248 m		www.ortler.it
10	Madritschhütte Rif. Madriccio 2820 m	+39 0473 613047	www.seilbahnsuldén.it
11	Düsseldorferhütte Rif. Serristori 2721 m	+39 333 2859740	www.duesseldorferhuette.com
12	Gasthof Waldruhe Rist. Riposo nel bosco 1858 m	+39 327 6607876	www.waldruhe.it
13	Casatihütte Rif. Casati 3269 m	+39 0342 935507	www.rifugiocasati.it

SEILBAHN SULDEN / FUNIVIE SOLDA			
1	Seilbahn / Funivia	+39 0473 613047	
2	Kanzel / Pulpito	+39 0473 613097	
3	Langstein / Orso	+39 0473 613073	
4	Furkelhütte / Rif. Forcola Trafoi	+39 0473 611577	

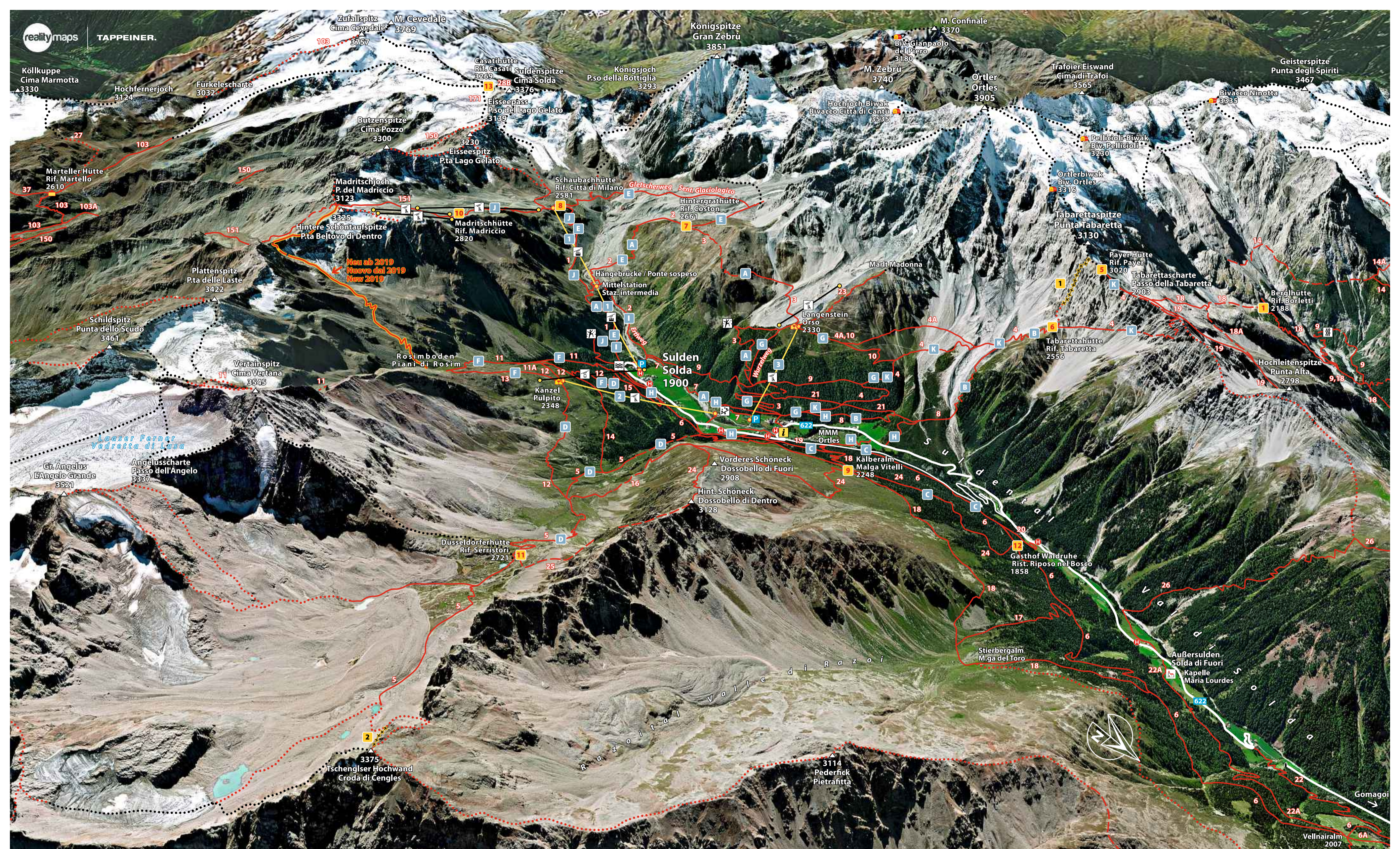
ALPINSCHULEN / SCUOLE D'ALPINISMO / ALPINE SCHOOLS		
Alpinschule Ortler / Scuola d'alpinismo Ortler	Suldén/Solda	+39 0473 613004 - www.alpinschule-ortler.com
Alpinschule Feel the mountains / Scuola d'alpinismo feel the mountains	Trafoi	+39 331 1709393 - www.feel-the-mountains.com

SEHENSWERTES / ATTRAZIONI / PLACES OF INTEREST		
Messner Mountain Museum Ortles	Suldén/Solda	+39 0473 613577 www.messner-mountain-museum.it
Nationalparkhaus Centro visite naturatrafoi	Trafoi	+39 0473 612031 www.stelviopark.bz.it
Nationalparkhaus Centro visite aquaprad	Prad/Prato	+39 0473 618212 www.stelviopark.bz.it
Museum für das Ortlergebiet Museo per la regione dell'Ortles	Suldén/Solda	+39 0473 613032
Alpine Curiosa	Suldén/Solda	

WEBCAMS: WWW.ORTLER.IT

	Ziel / Arrivo / Target		Strada / Straße / Road
	Aufstieg / Salita / Ascent		Parcheggio / Parkplatz / Car park
	Abstieg / Discesa / Descent		Bus Stop
	Zeit / Tempo / Time		Camping
	Entfernung / Distanza / Distance		Spielplatz / Parco giochi / Play ground
	Rundwanderung / Giro circolare / Circular hike		Wasserfälle / Cascade / Waterfalls
	Höchster Punkt / Punto più alto / Highest point		Bärenbad / Bagno degli Orsi
	Helm / Elmo / Helmet		Klettergarten / Palestra di roccia / Climbing wall
	Schwierigkeitsgrad / Livello di di colta / Level of di culty		Tourist Office
	Klettergurt / Imbragatura / Climbing harness		

Lifanlagen / Impianti di risalita / Lifts
 Offen / Aperti / Open
 Geschlossen im Sommer / Chiusi in estate / Closed in summer



- A ZUR HINTERGRATHÜTTE / AL RIF. COSTON**
 Start: Kirche Suldens / Chiesa Solda
 Hintergrathütte / Rif. Coston
 3 → 2 → 7
 ⌚ → 3h ← 2,5h ⌚ 12 km ⚡ 860 m ⚡ 860 m ⚡ 2685 m
- B ZUR TABARETTAHÜTTE / AL RIF. TABARETTA**
 Start: Kirche Suldens / Chiesa Solda
 Tabarettahütte / Rif. Tabaretta
 4 → 8
 ⌚ → 2h ← 1,5h ⌚ 7,6 km ⚡ 700 m ⚡ 700 m ⚡ 2556 m
- C ZUR KÄLBERALM / ALLA MALGA VITELLI**
 Start: Hotel Marlet – ☑ Kälberalm / Malga Vitelli
 19 → 24 → 6
 ⌚ → 1,5h ← 1,5h ⌚ 6,3 km ⚡ 420 m ⚡ 420 m ⚡ 2262 m
- D ZUR DÜSSELDORFERHÜTTE / AL RIF. SERRISTORI**
 Start: Hotel Cristallo – ☑ Düsseldorfferhütte / Rif. Serristori
 5 → 12
 ⌚ → 2,5h ← 2,5h ⌚ 9,5 km ⚡ 900 m ⚡ 900 m ⚡ 2724 m

- E GLETSCHERWEG / SENTIERO GLACIOLOGICO**
 Start: Talstation Seilbahn Suldens / Stazione di valle Funivia Solda
 ☑ Schaubachhütte / Rif. Città di Milano
 2 → Gletscherweg Sentiero Glaciologico → 1
 ⌚ → 4h ← 1,5h ⌚ 12,7 km ⚡ 926 m ⚡ 926 m ⚡ 2745 m
- F ROSIMBODEN / PIANI DI ROSIM**
 Start: Talstation Seilbahn Suldens / Stazione di valle Funivia Solda
 ☑ Rosimboden / Piani di Rosim
 11 → 13 → 12
 ⌚ → 2h ← 1,5h ⌚ 6,3 km ⚡ 554 m ⚡ 554 m ⚡ 2442 m
- G WURZELWEG**
 Start: Kirche Suldens / Chiesa Solda – ☑ Langenstein / Orso
 3 → Wurzelweg → 10 → 4
 ⌚ → 2h ← 1,5h ⌚ 5,7 km ⚡ 470 m ⚡ 470 m ⚡ 2350 m
- H PANORAMAWEG SULDEN / SENTIERO PANORAMICO SOLDA**
 Start: Kirche Suldens / Chiesa Solda – ☑ Kirche Suldens / Chiesa Solda
 6 → 7 → 8
 ⌚ 3h ⌚ 7 km ⚡ 190 m ⚡ 190 m ⚡ 1945 m

- I HÄNGEBRÜCKE SULDEN / PONTE SOSPESO SOLDA**
 Start: Talstation Seilbahn Suldens / Stazione di valle Funivia Solda
 ☑ Hängebrücke / Ponte sospeso
 1 → 2
 ⌚ → 1h ← 0,5h ⌚ 2,8 km ⚡ 200 m ⚡ 200 m ⚡ 2091 m
- J MADRITSCHHÜTTE / RIF. MADRICCIO**
 Start: Talstation Seilbahn Suldens / Stazione di valle Funivia Solda
 ☑ Madritschhütte / Rif. Madriccio
 1 → 15
 ⌚ 3h → 5 km ⚡ 980 m ⚡ 2820 m
- K ZUR PAYER HÜTTE / AL RIFUGIO PAYER**
 Start: Kirche Suldens / Chiesa Solda
 ☑ Payer Hütte / Rif. Payer
 4
 ⌚ 3h → 5 km ⚡ 1100 m ⚡ 3020 m

- KLETTERSTEIGE FERRATE**
- 1 TABARETTA KLETTERSTEIG / FERRATA TABARETTA**
 Start: Tabarettahütte / Rif. Tabaretta
 ☑ Payer Hütte / Rif. Payer
 100% Drahtseil / 100% cavo d'acciaio / 100% steel cable
 ⌚ 3h ⚡ 500 km ⚡ 3050 m
 ⌚ E/F ⌚ ⌚
- 2 TSCHENGLSER HOCHWAND / CRODA DI CENGLES**
 Start: Düsseldorffer Hütte / Rif. Serristori
 ☑ Tschenglsler Hochwand / Croda di Cengles
 90% Drahtseil / 90% cavo d'acciaio / 90% steel cable
 ⌚ 4h ⚡ 650 m (350 m Klettersteig / Ferrata)
 ⚡ 3375 m
 ⌚ C/D ⌚ ⌚

☑ Ziel / Arrivo / Target	🛣️ Strada / Straße / Road
⬆️ Aufstieg / Salita / Ascent	🅑 Parcheggio / Parkplatz / Car park
⬇️ Abstieg / Discesa / Descent	🅑 Bus Stop
⌚ Zeit / Tempo / Time	🏕️ Camping
➡️ Entfernung / Distanza / Distance	🎪 Spielplatz / Parco giochi / Play ground
🕒 Rundwanderung / Giro circolare / Circular hike	🌊 Wasserfälle / Cascate / Waterfalls
⚡ Höchster Punkt / Punto più alto / Highest point	🛀 Bärenbad / Bagno degli Orsi
🧗 Klettergarten / Palestra di roccia / Climbing wall	🏠 Klettergarten / Palestra di roccia / Climbing wall
🧠 Helm / Elmo / Helmet	🏠 Tourist Office
🧗 Klettergurt / Imbragatura / Climbing harness	
	🚡 Lifanlagen / Impianti di risalita / Lifts
	🟡 Aperti
	🟠 Open
	🟢 Geschlossen im Sommer
	🟠 Chiusi in estate
	🟡 Closed in summer

112 Emergenza Notruf Emergenza

— Markierte Wanderwege / Sentieri segnati / Marked trails
 - - - Ausgesetzte und/oder steile Wanderwege / Sentieri esposti e/o ripidi / Exposed and/or steep way
 Nicht markierte Alpine Wege / Sentieri alpinistici non segnati / Not marked alpine path
 Gletscher oder Alpine Routen (Alpine Ausrüstung erforderlich) / Itinerari su ghiacciaio e alpinistici (solo con attrezzatura alpinistica) / Glacier or alpine path (only with alpine equipment)